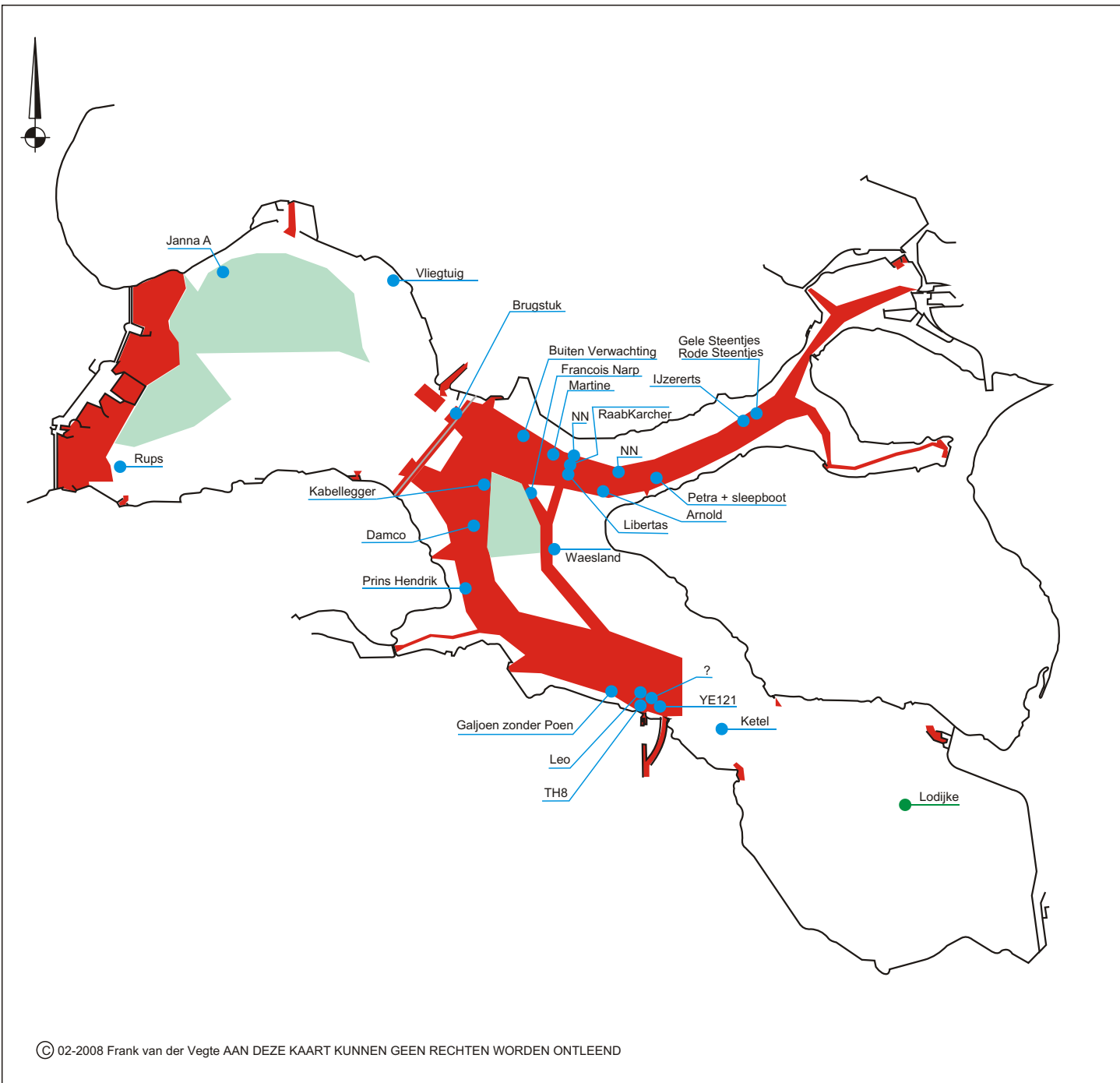














































OS-24 Wrakken en Monumenten



 Lodijke  Rups	MONUMENTENWET Wrakken en resten van verdronken dorpen en andere oudheden vallen onder de bepalingen van de Monumentenwet. Kijken mag aankomen niet.
  Lodijke	Positie 51°29'95" - 04°07'92" diepte ± 18 meter.
  Rups	Positie 51°36'18" - 03°42'50" diepte ± 37 meter.
  Janna A	Positie 51°40'32" - 03°46'22" diepte ± 8 meter.
  Vliegtuig	Positie 51°39'57" - 03°51'25" diepte ± 10 meter.
  NN	Positie 51°37'60" - 03°54'84" diepte ± 18 meter.
  Brugstuk	Positie 51°37'33" - 03°53'53" diepte ± 35 meter.
  Buiten Verwachting	Positie 51°37'05" - 03°56'18" diepte ± 30 meter.
  Damco	Positie 51°35'12" - 03°54'40" diepte ± 15 meter.
  Fracois Narp	Positie 51°25'00" - 03°56'70" diepte ± 15 meter.
  Arnold	Positie 51°36'04" - 03°59'37" diepte ± 15 meter.
  Martine	Positie 51°36'40" - 03°57'49" diepte ± 40 meter.
  Raab Karcher	Positie 51°36'28" - 03°58'22" diepte ± 14 meter.
  Libertas	Positie 51°36'42" - 03°58'18" diepte ± 20 meter.
  Prins Hendrik	Positie 51°33'82" - 03°54'60" diepte ± 25 meter.
  Sleepboot	Positie 51°36'20" - 04°01'05" diepte ± 12 meter.
  Petra	Positie 51°36'10" - 04°01'06" diepte ± 30 meter.
  IJzererts	Positie 51°37'04" - 04°03'09" diepte ± 6 meter.
  Gele steentjes	Positie 51°37'42" - 04°03'10" diepte ± 5 meter.
  Rode steentjes	Positie 51°37'44" - 04°03'44" diepte ± 10 meter.
  GaljoenzonderPoen	Positie 51°31'59" - 03°59'37" diepte ± 26 meter.
  Leo	Positie 51°31'40" - 04°00'20" diepte ± 20 meter.
  TH8	Positie 51°31'27" - 04°00'10" diepte ± 22 meter.
  YE121	Positie 51°31'18" - 04°00'52" diepte ± 8 meter.
  NN	Positie 51°31'24" - 04°00'42" diepte ± 25 meter.



GPS posities
in deze lijst zijn
afkomstig uit
historisch archief
Niet gecontroleerd
en niet omgezet
naar etrs89